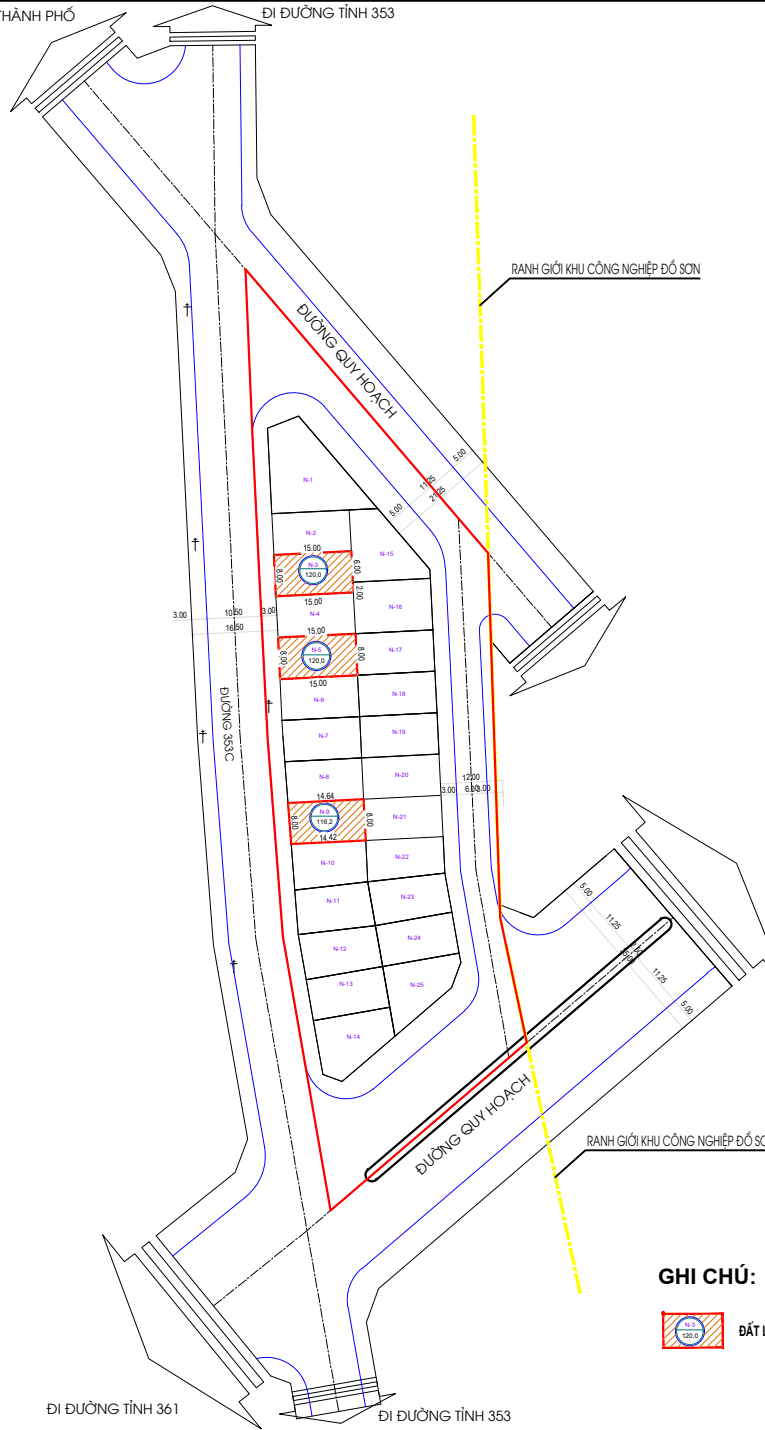


ĐI TT THÀNH PHỐ ĐI ĐƯỜNG TỈNH 353



BẢNG CÂN BẰNG SỬ DỤNG ĐẤT

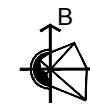
STT	LOẠI ĐẤT	DIỆN TÍCH (m ²)	TỶ LỆ (%)
I	Đất ở liên kế	3.226,6	53,3
II	Đất giao thông	2.823,0	46,7
	TỔNG DIỆN TÍCH	6.049,6	100,0

BẢNG THÔNG KÊ CHI TIẾT SỬ DỤNG ĐẤT

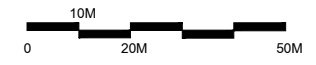
STT	LOẠI ĐẤT & KÍ HIỆU	SỐ LƯỢNG LÔ	DIỆN TÍCH (m ²)	MẬT ĐỘ (%)	TCTT (Tầng)	T.CĐ (Tầng)	H.SĐD (Lần)	DÂN SỐ (Người)
I	Đất ở liên kế	25	3.226,6	76,6	3	3	3,83	100
	N-1	246,4	55,9	3	3	3,83		
	N-2	120,0	78,0	3	3	3,90		
	N-3	120,0	78,0	3	3	3,90		
	N-4	120,0	78,0	3	3	3,90		
	N-5	120,0	78,0	3	3	3,90		
	N-6	120,0	78,0	3	3	3,90		
	N-7	119,7	78,0	3	3	3,90		
	N-8	119,0	78,2	3	3	3,91		
	N-9	116,7	78,4	3	3	3,92		
	N-10	120,0	77,6	3	3	3,88		
	N-11	125,9	77,6	3	3	3,89		
	N-12	126,9	77,5	3	3	3,87		
	N-13	120,0	78,0	3	3	3,90		
	N-14	141,4	75,5	3	3	3,77		
	N-15	151,6	74,8	3	3	3,74		
	N-16	150,0	75,6	3	3	3,75		
	N-17	120,0	78,0	3	3	3,90		
	N-18	120,0	78,0	3	3	3,90		
	N-19	120,0	78,0	3	3	3,90		
	N-20	120,0	78,0	3	3	3,90		
	N-21	120,0	78,0	3	3	3,90		
	N-22	119,0	78,7	3	3	3,94		
	N-23	122,0	77,2	3	3	3,82		
	N-24	120,0	78,0	3	3	3,90		
	N-25	135,1	76,5	3	3	3,82		
II	Đất giao thông		2.823,0					
	TỔNG DIỆN TÍCH		6.049,6					

M:0,00: Tỷ lệ: 1/500. Số này không ghi ra.
 TC: TT: Tầng cao tối đa xây dựng công trình.
 T.CĐ: Tầng cao tối đa xây dựng công trình.
 H.SĐD: Hệ số sử dụng đất.

HOA GIÓ



TỈ LỆ XÍCH:



KÝ HIỆU

- RANH GIỚI QUY HOẠCH
DIỆN TÍCH: 6181,8 m²
- RANH GIỚI GIAI ĐOẠN 1
DIỆN TÍCH: 1834,2 m²
- ĐƯỜNG QUY HOẠCH
- ĐẤT Ở LIÊN KẾ

KÍ HIỆU Ô ĐẤT

DIỆN TÍCH (m²): 3.226,6 / 76,6
 DÂN SỐ (Người): 100 / 3,83
 TẦNG CAO (Tầng): 3-3
 TỐI THIỂU - TỐI ĐA

KÍ HIỆU LÔ ĐẤT

A, B
 DIỆN TÍCH (m²)

CƠ QUAN PHÊ DUYỆT:
 ỦY BAN NHÂN DÂN QUẬN ĐỒ SƠN
 KÈM THEO QUYẾT ĐỊNH SỐ: NGÀY THÁNG NĂM

CƠ QUAN THẨM ĐỊNH:
 PHÒNG QUẢN LÝ ĐÔ THỊ QUẬN ĐỒ SƠN
 KÈM THEO TỜ TRÌNH SỐ: NGÀY THÁNG NĂM

CƠ QUAN TỔ CHỨC LẬP QUY HOẠCH:
 BAN QUẢN LÝ DỰ ÁN ĐẦU TƯ XÂY DỰNG QUẬN ĐỒ SƠN
 KÈM THEO TỜ TRÌNH SỐ: NGÀY THÁNG NĂM

CÔNG TRÌNH - ĐỊA ĐIỂM:
 QUY HOẠCH CHI TIẾT TỶ LỆ 1/500 KHU ĐẤT ĐẦU GIÁ
 QUYỀN SỬ DỤNG ĐẤT

ĐỊA ĐIỂM: LÔ A23 - TÒ ĐÁNH PHỐ 8, PHƯỜNG NGỌC XUYÊN-QUẬN ĐỒ SƠN-THÀNH PHỐ HÀ NỘI
 TÊN BẢN VẼ:
BẢN ĐỒ QUY HOẠCH TỔNG MẶT BẰNG SỬ DỤNG ĐẤT

BẢN VẼ: QH04	GHÉP: 01A1	TỶ LỆ: 1/500	H. THÀNH: .../20...
THIẾT KẾ	NGUYỄN TRUNG THÀNH		
CHỦ TRÌ	NGUYỄN HỒNG ĐỨC		
CHỦ NHIỆM	NGUYỄN HỒNG ĐỨC		
TRƯỞNG PHÒNG	LÊ PHÚ KHANG		
Q.L. KỸ THUẬT	NGUYỄN VŨ HOÀNG		

PHÓ VIỆN TRƯỞNG
 NGUYỄN HOÀNG PHƯƠNG

VIỆN QUY HOẠCH HÀI PHÒNG
 PHÒNG QUY HOẠCH 1
 ĐỊA CHỈ: 34 LÝ THƯỜNG KIỆT, HỒNG BANG, HÀI PHÒNG; TEL: 0225 3842 888

GHI CHÚ:

ĐẤT LIÊN KẾ ĐẦU GIÁ ĐỢT NÀY (LÔ N-3; N-5; N-9)

ĐI ĐƯỜNG TỈNH 361

ĐI ĐƯỜNG TỈNH 353